
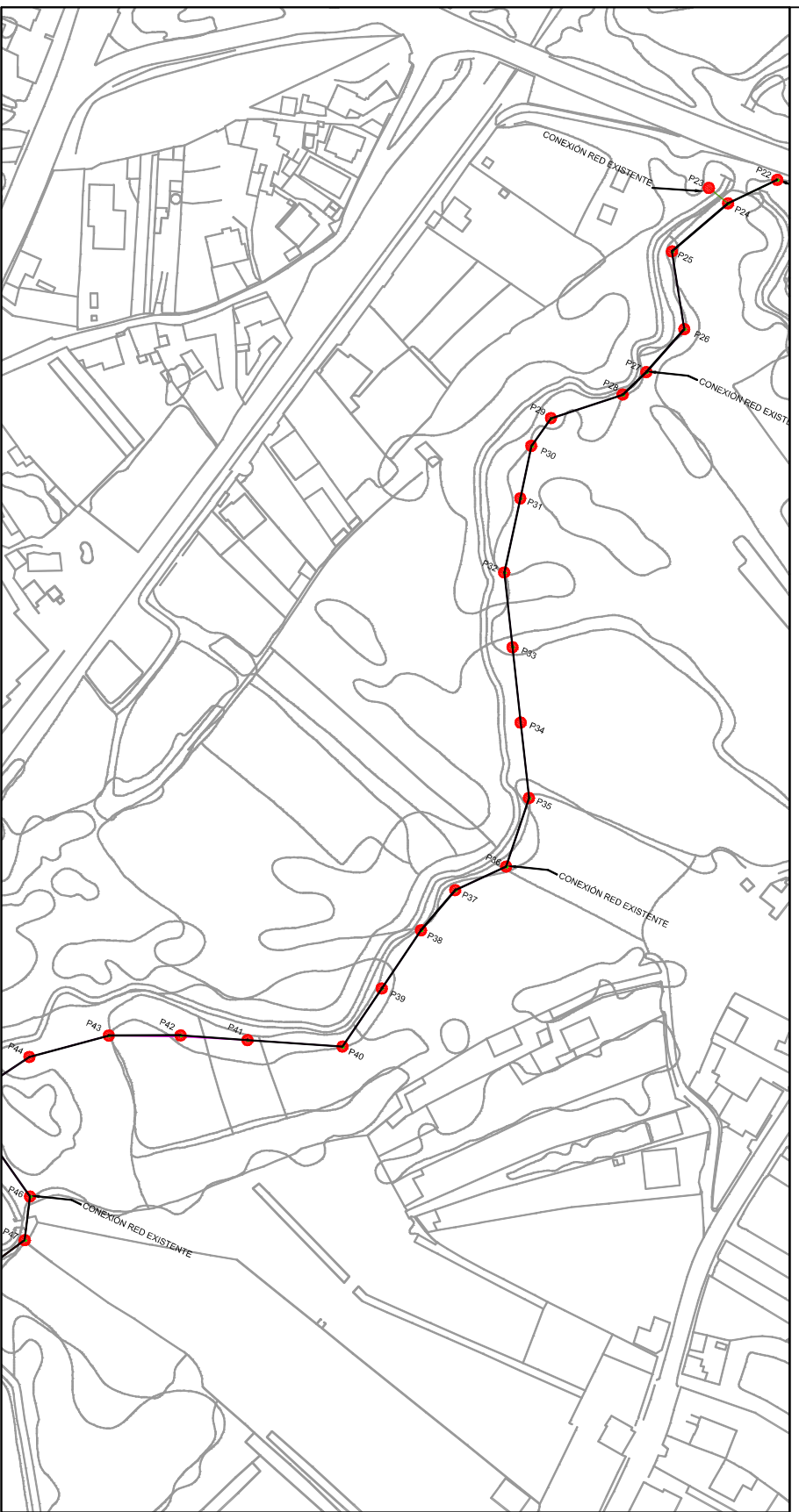
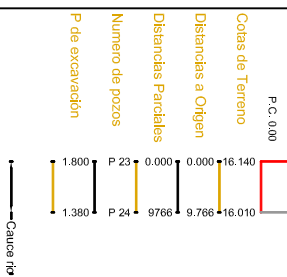


Resama terreno
Resama generatitz inferior



ESCALAS { HORIZONTAL = 1000
VERTICAL = 1000



PROYECTO
MELLORA DA REDE DE SUMIDOIROS NO RIO GAFOS - PONTEVEDRA

PETICIONARIO
EXCMO CONCELO DE PONTEVEDRA

SITUACION
TOMEZA- PONTEVEDRA

REALIZACION
EL INGENIERO JEFE DE LA O.T.M.A.I.E.E
JESÚS GÓMEZ VIÑAS

PLANO
PERFIL LONXITUDINAL (Pozo 22 a Pozo 44)

FECHA
OCTUBRE 2014

ESCALA
INDICADAS

Nº PLANO
4.2